






### LEGENDA

-  Řešené území
-  Zastavěné území k datu 1. 3. 2022
-  Zastavitelné plochy
-  Koridor technické infrastruktury (bez etapizace)
-  Plochy se stanovenou etapizací
- E.1 První etapa výstavby
- E.2 Druhá etapa výstavby

Výstavba na plochách 2. etapy je podmíněna zahájením výstavby na 75% ploch lokalit v 1. etapě výstavby.

## ZMĚNA Č. 1 ÚZEMNÍHO PLÁNU OŘECHOV

### ZÁZNAM O ÚČINNOSTI

SPRÁVNÍ ORGÁN, KTERÝ DOKUMENTACI VYDAL:	ZASTUPITELSTVO OBCE OŘECHOV
DATUM NABYTÍ ÚČINNOSTI ZMĚNY:	12. 1. 2023
POŘIZOVATEL:	OBECNÍ ÚŘAD OŘECHOV
OPRÁVNĚNÁ ÚŘEDNÍ OSOBA POŘIZOVATELE:	JANA DIVIŠOVÁ, STAROSTKA OBCE OŘECHOV
PODPIS A OTISK ÚŘEDNÍHO RAZÍTKA:	

ZODPOVĚDNÝ PROJEKTANT:	ING. ARCH. EVA KOMENDOVÁ, ČKA 4743
VYPRACOVAL:	ING. ARCH. EVA KOMENDOVÁ, ING. ARCH. MIROSLAV DVOŘÁK
ZAKÁZKOVÉ ČÍSLO:	04 04 / 2022
DATUM:	PROSINEC 2022
MĚŘÍTKO:	1:5000

